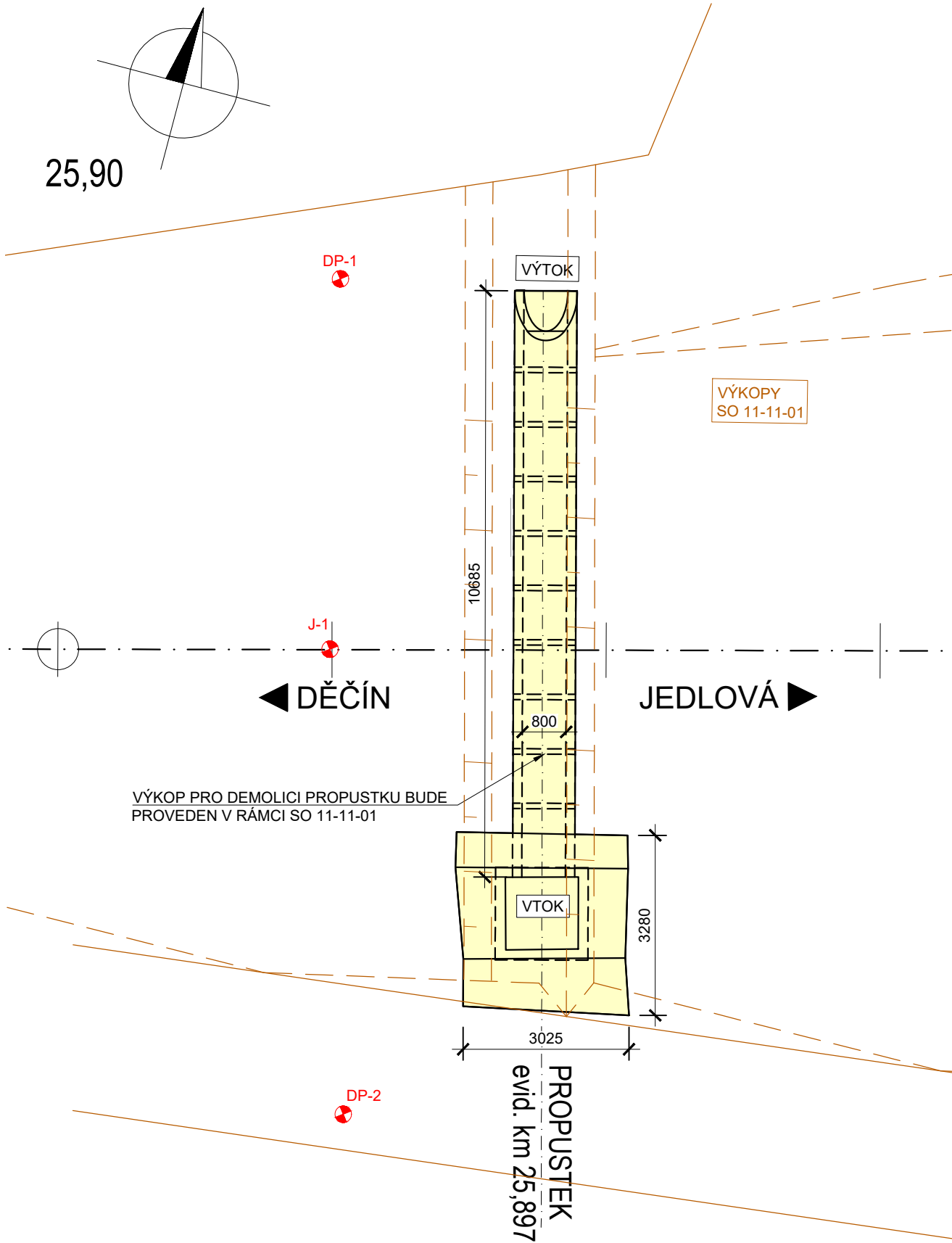


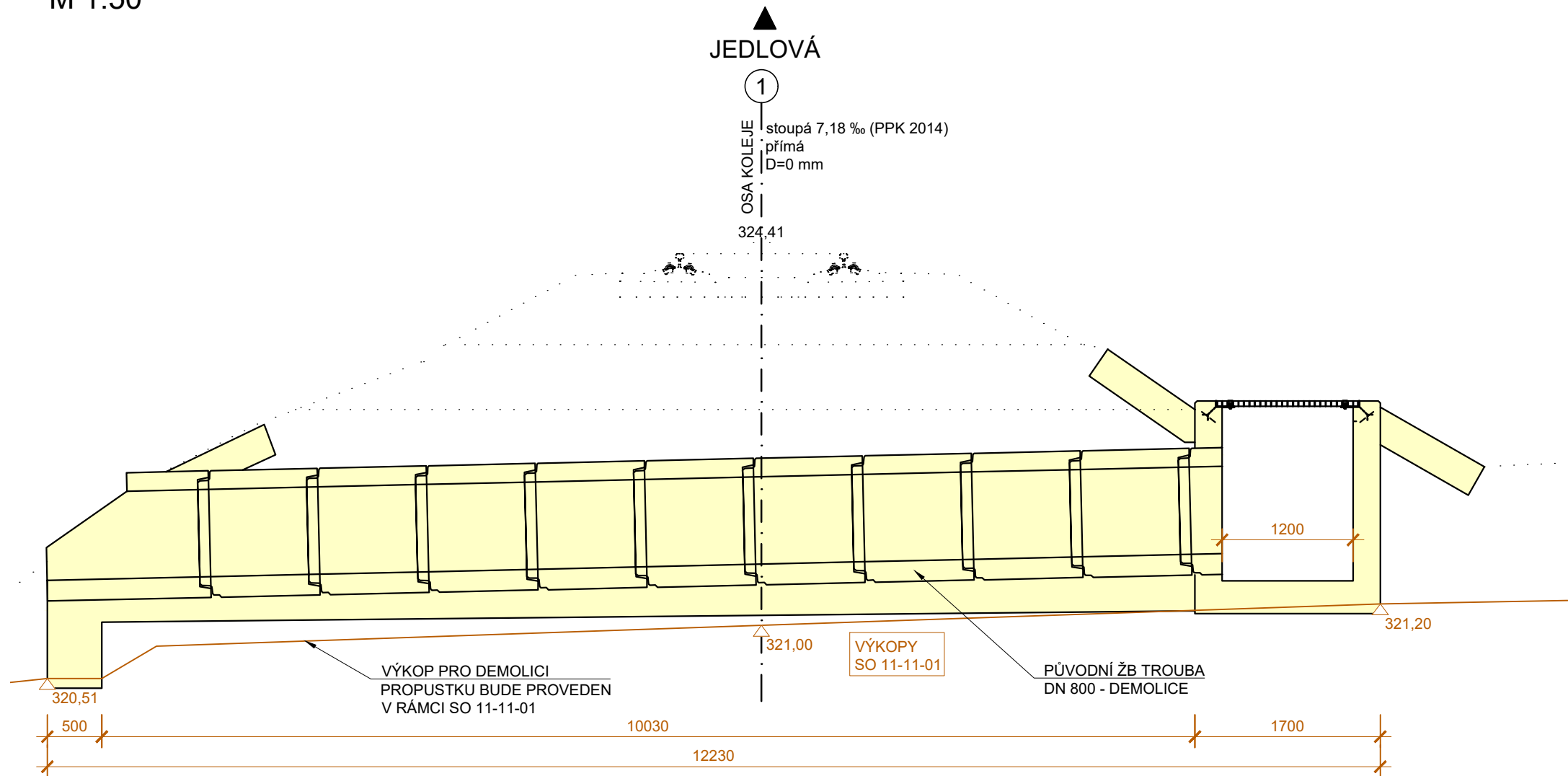
SANACE TĚLESA ŽELEZNIČNÍHO SPODKU NA TRATI DĚČÍN - JEDLOVÁ
V KM 25,880 -25,980

SO 11-21-01 PROPUSTEK EV. KM 25,897 - DEMOLICE

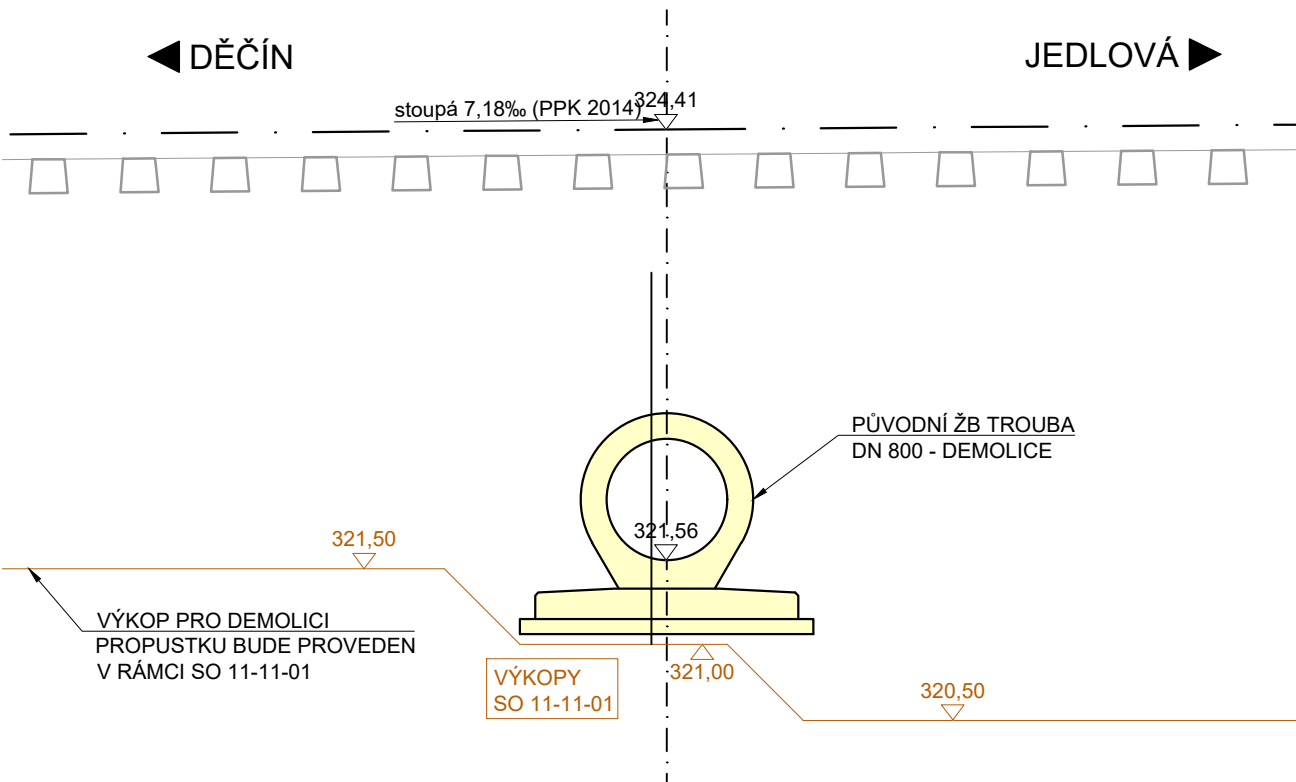
PŮDORYS M 1:100



PŘÍČNÝ ŘEZ
M 1:50



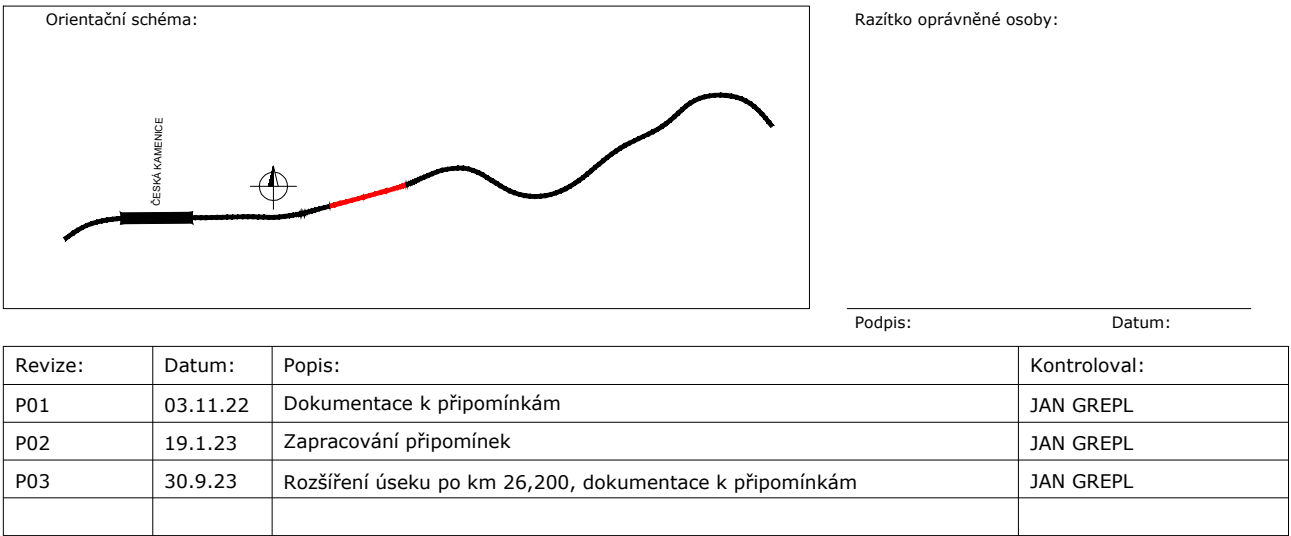
PODÉLNÝ ŘEZ M 1:50



KUBATURY DEMOLICE

BETON:	
PROPUSTEK - ŽB PATKOVÉ TROUBY DN 800	5,9 m ³
PODKLADNÍ BETON	2,4 m ³
ZÁKLAD + ZESÍLENÝ ZÁKLAD + ŽB PRÁH	4,9 m ³
ŽB MONOLITISKÁ JÍMKA	2,8 m ³
CELKEM	16,0 m ³
ODLÁŽDĚNÍ NA VTOKU A VÝTOKU (tl.300mm)	3,2 m ²

SOUŘADNICOVÝ SYSTÉM: S-JTSK
VÝŠKOVÝ SYSTÉM: Bpv



Stavebník/Investor:	Správa železnic, státní organizace	
Adresa:	Dlážděná 1003/7, 110 00 Praha 1	
Zástupce investora:	Stavební správa západ	
Adresa:	Ke Štvanici 656/3, 186 00 Praha 8 - Karlín	
Zhotovitel stavby:	DIPONT s.r.o.	
Adresa:	Klíšská 1432/18, 400 01 Ústí nad Labem	
Kontakt:	T: +420 475 201 724 E: dipont@dipont.cz	
Hlavní projektant (HIP):	Specialista:	Odpovědný projektant:
Ing. Jan Grepl	Ing. Jan Grepl	Ing. Jan Grepl
		Zpracovatel:
		Ing. Zuzana Greplová

Název stavby/akce:	Sanace tělesa železničního spodku na trati Děčín - Jedlová v km 25,880 -25,980	Označení (S-kód): S632000536
Název části:	Stavební část	Označení zhotovitele: D21106
Název objektu:	Česká Kamenice - Horní Kamenice, propustek ev. km 25,897 - demolice	Označení části: D.2.1.4
Název přílohy:	Demolice	Označení objektu/komplexu: SO 11-21-01
Název dílčí části přílohy:	-	Číslo přílohy: 2.0.2.1
Kraj:	Katastrální území:	Paré:
Ústecký kraj	Horní Kamenice	
TUDU:	086112	
Stupeň dokumentace:	Datum zpracování:	Formáty:
DUSP	09/2023	4xA4
Měřítko:	1:100, 1:50	
S-kód:	Stupeň dokumentace:	Část:
S 6 3 2 0 0 0 5 3 6	0	U S P
Objekt:	Podobje:	Příloha:
0 2 2 1 0 4	S 0 7 1 2 1 0 1 X X X	2
Revize:		
0 2 1	P 0 3	